



GEOINFORMATIK

Augsburg

www.gi-geoinformatik.de

Schulung Python für ArcGIS Pro

GI GEOINFORMATIK GMBH

Peter Kaiser








Esri Certified Desktop Associate
ArcGIS Desktop Associate


☎ +49 821 25 869-23

✉ p.kaiser@gi-geoinformatik.de

GI Geoinformatik GmbH
Morellstraße 33

Allgemeines

-  1 Tag in Augsburg
-  9:00 - 16:00 Uhr
-  max. 6 Teilnehmer
-  Für ArcGIS Pro Nutzer, die via Python die Automatisierung von Geoverarbeitungsprozessen kennen lernen möchten.
-  Grundkenntnisse in ArcGIS Pro und die Beherrschung der Inhalte aus der Python I oder Python II Schulung sollten vorhanden sein.
-  520,- € (inkl. Mittagessen & Getränke) zzgl. MwSt.
-  260,- € mit Prämiegutschein aus dem Programm Bildungsprämie vom Bundesministerium für Bildung und Forschung

-  Im Rahmen der Schulung bieten wir Ihnen unser Handbuch „ArcGIS Pro – Das deutschsprachige Handbuch“ statt für 80,- € für 70,- € (inkl. 7 % MwSt.) an.

[Schulungstermine !\[\]\(339a16584d5da0f0a3ca4e9ec17bf6a1_img.jpg\)](#)[Online Anmeldeformular !\[\]\(a870788d6ed9b8fd294b7654a8c8526b_img.jpg\)](#)

Schulungsinhalt

Erste Schritte mit Python in ArcGIS Pro

- Python 3
- Änderungen in der arcpy-Bibliothek
- Verwendung eigener arcpy-Skripte

Neuerungen in ArcGIS Pro

- Entwicklungsumgebung einrichten
- Python Package Manager und Environments (Conda)
- Analyse Tool for Pro
- Debug-Möglichkeiten
- Neue Module (Mapping, Sharing)