



GEOINFORMATIK

Augsburg

www.gi-geoinformatik.de

Schulung ArcGIS-Plattform: Einführung in die ArcGIS Plattform

GI GEOINFORMATIK GMBH

Peter Kaiser








Esri Certified Desktop Associate
ArcGIS Desktop Associate


☎ +49 821 25 869-23

✉ p.kaiser@gi-geoinformatik.de

GI Geoinformatik GmbH
Morellstraße 33

Allgemeines

-  1 Tag
-  9:00 - 16:00 Uhr
-  max. 8 Teilnehmer
-  Für Anwender oder Einsteiger ohne ArcGIS Software Basiswissen, die gerne die neue ArcGIS Plattform kennenlernen und anwenden möchten, und Anwender, die das Hostingangebot der IP SYSCON GmbH nutzen möchten, bzw. nutzen.
-  Es sind keine vertieften Kenntnisse in den Anwendungen ArcGIS Desktop oder ArcGIS Enterprise erforderlich.
-  390,- € (inkl. Mittagessen & Getränke) zzgl. MwSt.
-  195,- € mit Prämiengutschein aus dem Programm Bildungsprämie vom Bundesministerium für Bildung und Forschung

-  Im Rahmen der Schulung bieten wir Ihnen unser Handbuch „ArcGIS 10.8 – das deutschsprachige Handbuch für ArcGIS Desktop Basic & Standard“ statt für 90,- € für 75,- € (inkl. 7 % MwSt.) oder das Handbuch „ArcGIS Pro – das deutschsprachige Handbuch“ statt für 80,- € für 68,- € (inkl. 7 % MwSt.) an.

[Schulungstermine !\[\]\(339a16584d5da0f0a3ca4e9ec17bf6a1_img.jpg\)](#)[Online Anmeldeformular !\[\]\(a870788d6ed9b8fd294b7654a8c8526b_img.jpg\)](#)

Schulungsinhalt

- Kurzeinführung in alle zentralen Bestandteile der ArcGIS Plattform
- Identitäten in der ArcGIS Plattform
- Eröffnen und Administrieren der ArcGIS Online Subskription
- Konfigurieren der ArcGIS Online-Website
- Definition und Verwendung von Service-Credits
- Erstellen und Verwalten von Gruppen
- Hinzufügen von Webkarten sowie lokalen Daten und Elementen aus dem Internet mit ArcGIS Online
- Verwalten gehosteter Services
- Freigeben und Bereitstellen von Karten mit ArcGIS Online