



GEOINFORMATIK

Augsburg

www.gi-geoinformatik.de

Schulung ArcGIS Pro – 3D Analyst

GI GEOINFORMATIK GMBH

Peter Kaiser

Esri Certified Desktop Associate
ArcGIS Desktop Associate


☎ +49 821 25 869-23


✉ p.kaiser@gi-geoinformatik.de


GI Geoinformatik GmbH
Morellstraße 33

Allgemeines

 1 Tag in Augsburg


 9:00 - 16:00 Uhr


 max. 8 Teilnehmer

 Für ArcGIS Pro Nutzer, die die dreidimensionalen Möglichkeiten kennenlernen möchten

 Grundkenntnisse in ArcGIS Pro sollten vorhanden sein

 520,- € (inkl. Mittagessen & Getränke) zzgl. MwSt.

 260,- € mit Prämiengutschein aus dem Programm Bildungsprämie vom Bundesministerium für Bildung und Forschung

 Im Rahmen der Schulung bieten wir Ihnen unser Handbuch „ArcGIS 10.8 – das deutschsprachige Handbuch für ArcGIS Desktop Basic & Standard“ statt für 90,- € für 75,- € (inkl. 7 % MwSt.) oder das Handbuch „ArcGIS Pro – das deutschsprachige Handbuch“ statt für 80,- € für 70,- € (inkl. 7 % MwSt.) an.

Schulungstermine 

Online Anmeldeformular 

Schulungsinhalt

Arbeiten mit Szenen

- Lokale und globale Szenen
- Navigieren in 3D
- Performanceoptimierung

Visualisieren von Szenen

- Allgemeines zu Höhenoberflächen
- Symbolisieren von Höhenoberflächen
- Erstellen und Verwenden von Höhenoberflächen

Arbeiten mit Geländemodellen

- Verwalten von TINs, Terrains und Raster
- Visualisieren und Optimieren von LiDAR-Daten
- Rasterfunktionen
- Ableitungen (Volumen, Hangneigung, Ausrichtung, etc.)