



GEOINFORMATIK

Augsburg

www.gi-geoinformatik.de

Web-Seminar Mobile Datenerfassung mit den ArcGIS Apps

GI GEOINFORMATIK GMBH






Nicola Forster

+49 821 25 869-37

n.forster@gi-geoinformatik.de

GI Geoinformatik GmbH
Morellstraße 33
86159 Augsburg

Allgemeines

-  04. Dezember 2020
-  9:30 - 11:00 Uhr
-  Für ArcGIS Nutzer, die Ihre Daten für mobile Anwendungen zur Verfügung stellen und Ihre Daten für Nutzer präsentieren möchten.
-  Grundkenntnisse in ArcGIS Desktop und ArcGIS Online sollten vorhanden sein
-  49,- € zzgl. MwSt.

[Schulungstermine !\[\]\(339a16584d5da0f0a3ca4e9ec17bf6a1_img.jpg\)](#)[Online Anmeldeformular !\[\]\(a870788d6ed9b8fd294b7654a8c8526b_img.jpg\)](#)

Inhalte

- Bestandteile der ArcGIS Plattform
- Kartenaufbereitung für ArcGIS Collector und ArcGIS Field Maps
- Erstellen von benutzerdefinierten Survey123 Formularen
- Verknüpfung von ArcGIS Collector und ArcGIS Survey123 mit Übergabe von Parametern
- Erfassen und Synchronisieren von Geodaten auf mobilen Geräten in ArcGIS Collector sowie ArcGIS Field Maps und Sachdaten mithilfe von Formularen in ArcGIS Survey123
- Erstellen einer WebApplikation für die Ansicht der erfassten Daten
- Erstellen eines ArcGIS Dashboards für die Auswertung der erfassten Daten
- Fragen & Antworten