



GEOINFORMATIK

Augsburg

[www.gi-geoinformatik.de](http://www.gi-geoinformatik.de)

# Schulung Python für ArcGIS Pro

GI GEOINFORMATIK GMBH

Peter Kaiser









Esri Certified Desktop Associate  
ArcGIS Desktop Associate

☎ +49 821 25 869-23

✉ [p.kaiser@gi-geoinformatik.de](mailto:p.kaiser@gi-geoinformatik.de)

GI Geoinformatik GmbH  
Morellstraße 33

## Allgemeines

-  1 Tag in Augsburg
-  9:00 - 16:00 Uhr
-  max. 6 Teilnehmer
-  Für ArcGIS Pro Nutzer, die via Python die Automatisierung von Geoverarbeitungsprozessen kennen lernen möchten.
-  Grundkenntnisse in ArcGIS Pro und die Beherrschung der Inhalte aus der Python I oder Python II Schulung sollten vorhanden sein.
-  520,- € (inkl. Mittagessen & Getränke) zzgl. MwSt.
-  260,- € mit Prämiegutschein aus dem Programm Bildungsprämie vom Bundesministerium für Bildung und Forschung
  
-  Im Rahmen der Schulung bieten wir Ihnen unser Handbuch „ArcGIS Pro – Das deutschsprachige Handbuch“ statt für 78,- € für 66,- € (inkl. 7 % MwSt.) an.

[Schulungstermine !\[\]\(339a16584d5da0f0a3ca4e9ec17bf6a1\_img.jpg\)](#)[Online Anmeldeformular !\[\]\(a870788d6ed9b8fd294b7654a8c8526b\_img.jpg\)](#)

# Schulungsinhalt

## Erste Schritte mit Python in ArcGIS Pro

- Python 3
- Änderungen in der arcpy-Bibliothek
- Verwendung eigener arcpy-Skripte

## Neuerungen in ArcGIS Pro

- Entwicklungsumgebung einrichten
- Python Package Manager und Environments (Conda)
- Analyse Tool for Pro
- Debug-Möglichkeiten
- Neue Module (Mapping, Sharing)