



GEOINFORMATIK

Augsburg

www.gi-geoinformatik.de

Schulung ArcGIS Pro – Geodatabase & Geoverarbeitung

GI GEOINFORMATIK GMBH

Peter Kaiser








Esri Certified Desktop Associate
ArcGIS Desktop Associate


+49 821 25 869-23

p.kaiser@gi-geoinformatik.de

GI Geoinformatik GmbH
Morellstraße 33

Allgemeines

-  2 Tage in Augsburg
-  9:00 - 16:00 Uhr
-  max. 8 Teilnehmer
-  Für ArcGIS Pro Nutzer, die die File-Geodatabase sowie das Arbeiten mit Analysewerkzeugen und dem ModelBuilder erlernen möchten.
-  Grundkenntnisse in ArcGIS Desktop sollten vorhanden sein
-  700,- € (inkl. Mittagessen & Getränke) zzgl. MwSt.
-  350,- € mit Prämiegutschein aus dem Programm Bildungsprämie vom Bundesministerium für Bildung und Forschung

-  Im Rahmen der Schulung bieten wir Ihnen unser Handbuch „ArcGIS Pro – das deutschsprachige Handbuch“ statt für 78,- € für 66,- € (inkl. 7 % MwSt.) an.

Schulungstermine 

Online Anmeldeformular 

Schulungsinhalt

Arbeiten mit der Geodatabase

- Erstellen von Geodatabases, Feature-Datasets, Feature-Classes
- Subtypes, Domänen und Gruppenwerte
- Annotations
- Rasterdaten und Mosaik-Datasets
- Import / Export verschiedener Datenformate
- Kartentopologie
- Optional: Geodatabase-Topologie, Beziehungsklassen

Daten analysieren

- Geoverarbeitung mit Toolbox-Werkzeugen
- Geoverarbeitungsverlauf
- Batch-Geoverarbeitung
- Eigene Toolboxes
- Verwenden einsatzbereiter Werkzeuge

Geoverarbeitung mit dem ModelBuilder

- Unterschiede zum ModelBuilder in ArcMap
- Erstellen und Erweitern von Modellen
- Modellvariablen und -parameter
- Arbeiten mit dem In-Memory-Workspace