



GEOINFORMATIK

Augsburg

[www.gi-geoinformatik.de](http://www.gi-geoinformatik.de)

# Schulung ArcGIS Pro – Editieren & Kartographie

GI GEOINFORMATIK GMBH

Peter Kaiser









Esri Certified Desktop Associate  
ArcGIS Desktop Associate

☎ +49 821 25 869-23

✉ [p.kaiser@gi-geoinformatik.de](mailto:p.kaiser@gi-geoinformatik.de)

GI Geoinformatik GmbH  
Morellstraße 33

## Allgemeines

-  2 Tage in Augsburg
-  9:00 - 16:00 Uhr
-  max. 8 Teilnehmer
-  Für ArcGIS Pro Nutzer, die effektiv Daten erfassen oder Geometrien ändern, sowie Kartenlayouts erzeugen und exportieren möchten.
-  Grundkenntnisse in ArcGIS Pro sollten vorhanden sein
-  700,- € (inkl. Mittagessen & Getränke) zzgl. MwSt.
-  350,- € mit Prämiegutschein aus dem Programm Bildungsprämie vom Bundesministerium für Bildung und Forschung
  
-  Im Rahmen der Schulung bieten wir Ihnen unser Handbuch „ArcGIS Pro – das deutschsprachige Handbuch“ statt für 78,- € für **66,- €** (inkl. 7 % MwSt.) an.

Schulungstermine 

Online Anmeldeformular 

# Schulungsinhalt

## Datenerfassung in ArcGIS Pro

- Digitalisieren von Geodaten
- Editieren und Konstruieren (CAD-Funktionalitäten)
- Erweiterte Bearbeitung
- Attribuieren von Geodaten
- Kartentopologie
- Optional: Geodatabase-Topologie

## Kartographie & Symbologie

- Visualisieren von Layern
- Arbeiten mit Symbolebenen
- Arbeiten mit Symbolbibliotheken (Styles)
- Beschriftungen und Annotations
- Maplex-Label-Engine

## Layout

- Seiten- und Druckeinrichtung
- Gitternetze
- Layoutelemente
- Legendenstyles
- Kartenserien
- PDF-Export

## Georeferenzieren von Geodaten

- Rasterdaten
- Optional: Vektordaten (räumliche Anpassung)