



# Schulung ArcGIS Pro – Arbeiten mit Open Data

GI GEOINFORMATIK GMBH

Peter Kaiser









Esri Certified Desktop Associate  
ArcGIS Desktop Associate

☎ +49 821 25 869-23

✉ [p.kaiser@gi-geoinformatik.de](mailto:p.kaiser@gi-geoinformatik.de)

GI Geoinformatik GmbH  
Morellstraße 33

## Allgemeines

-  1 Tag in Augsburg
-  9:00 - 16:00 Uhr
-  max. 8 Teilnehmer
-  Für ArcGIS Pro Nutzer, die sich einen Überblick über frei verfügbare Geodaten (Open Data) und deren Lizenzierung verschaffen möchten. Es werden diverse Bezugsquellen gezeigt, sowie die erforderlichen Schritte, um im Zielkoordinatensystem mit topologisch sauberen Daten arbeiten zu können.
-  Grundkenntnisse in ArcGIS Pro sollten vorhanden sein
-  520,- € (inkl. Mittagessen & Getränke) zzgl. MwSt.
-  260,- € mit Prämiengutschein aus dem Programm Bildungsprämie vom Bundesministerium für Bildung und Forschung
  
-  Im Rahmen der Schulung bieten wir Ihnen unser Handbuch „ArcGIS Pro – das deutschsprachige Handbuch“ statt für 78,- € für 66,- € (inkl. 7 % MwSt.) an.

[Schulungstermine !\[\]\(339a16584d5da0f0a3ca4e9ec17bf6a1\_img.jpg\)](#)[Online Anmeldeformular !\[\]\(a870788d6ed9b8fd294b7654a8c8526b\_img.jpg\)](#)

# Schulungsinhalt

## Allgemeines zu frei nutzbaren Geodaten

- Überblick über frei nutzbare Geodaten (z. B. OpenStreetMap)
- Überblick über frei nutzbare Geländemodelle
- Lizenzbestimmungen

## Frei nutzbare Geodaten von Behörden

- Aufzeigen verschiedener amtlicher Geoportale
  - Bund
  - Länder
  - Österreich / Schweiz
- WMS- und WFS-Dienste
- Lizenzbestimmungen

## Frei nutzbare Geodaten von ArcGIS Online

## Arbeiten mit frei nutzbaren Geodaten

- Download von frei nutzbaren Geodaten
- Aufbereiten der Geodaten
  - Datenmodellierung
  - Koordinatensysteme
  - Wichtige Qualitätssicherungs-Werkzeuge