



GEOINFORMATIK

Augsburg

www.gi-geoinformatik.de

Schulung

ArcGIS Desktop: Workflows, Analyse und Präsentation

GI GEOINFORMATIK GMBH

Peter Kaiser








Esri Certified Desktop Associate
ArcGIS Desktop Associate


☎ +49 821 25 869-23

✉ p.kaiser@gi-geoinformatik.de

GI Geoinformatik GmbH
Morellstraße 33

Allgemeines

-  2 Tage
-  9:00 - 16:00 Uhr
-  max. 8 Teilnehmer
-  Für Anwender, die tiefer in die Verwendung von ArcMap und ArcCatalog einsteigen möchten.
-  Grundkenntnisse in ArcMap (Schulung: ArcGIS Desktop: Einstieg) sind erforderlich.
-  700,- € (inkl. Mittagessen & Getränke) zzgl. MwSt.
-  350,- € mit Prämiegutschein aus dem Programm Bildungsprämie vom Bundesministerium für Bildung und Forschung

-  Im Rahmen der Schulung bieten wir Ihnen unser Handbuch „ArcGIS 10.8 – das deutschsprachige Handbuch für ArcGIS Desktop Basic & Standard“ statt für 90,- € für 75,- € (inkl. 7 % MwSt.) an.

Schulungstermine 

Online Anmeldeformular 

Schulungsinhalt

- Erweiterte Nutzung der Geodatabase
- Organisieren und Verwalten von Rasterdaten
- Verwenden von Subtypes und Domänen
- Arbeiten mit Tabellen: Verbindungen und Beziehungen
- Datenvorbereitung für eine Analyse
- Datenabfrage und -analyse mit SQL
- Geoverarbeitung und Durchführung räumlicher Analysen
- Modellieren von Zeitdaten
- Erstellen von Berichten und Diagrammen